

Gemeinde Lentförhden

Öffentliche Bürgerwerkstatt

22. Februar 2020, 10:00 Uhr, Feuerwehrhaus Lentförhden

BEGRÜßUNG UND PRÄSENTATION

Nach der Begrüßung der ca. 20-25 Teilnehmenden, davon 1 Jugendlicher, durch den 1. Stellvertretenen Bürgermeister Herrn Stasinopoulos und Frau Eilers des Planungsbüros BCS STADT + REGION stellte Frau Eilers die Zielsetzung der Ortsentwicklungsplanung sowie den Ablauf des Planungs- und Beteiligungsprozesses vor. Anschließend erläuterte Frau Heppner jeweils eine Auswahl der Ergebnisse der öffentlichen Auftaktveranstaltung und des 1. Arbeitskreises. Die bereits gesammelten Ideen sollen nun in der Bürgerwerkstatt vertieft und ergänzt werden. Basierend auf den bereits gesammelten Ideen wurden vier mögliche Oberthemen für die Arbeitsgruppen vorgeschlagen: Bebauung, Grün- und Freiraum, verkehrliche und sonstige Infrastruktur sowie Angebote und Dorfgemeinschaft. Es erfolgte eine Abstimmung per Handzeichen, wie viele Teilnehmende sich für die einzelnen Gruppen interessieren und daraufhin eine entsprechende Einteilung der Gruppentische.


ARBEITSGRUPPENPHASE UND PRÄSENTATION DER ERGEBNISSE

Die Teilnehmenden konnten nun in den Arbeitsgruppen ihre Wünsche und Ideen zur Entwicklung der Gemeinde Lentförhden einbringen, diskutieren sowie auf Karteikarten und Plänen notieren bzw. skizzieren. Die Planerinnen der BCS STADT + REGION Frau Eilers, Frau Heppner und Frau Bartlik standen den Teilnehmenden bei Fragen zur Verfügung. Nach der Arbeitsgruppenphase stellte jede der 4 Gruppen ihre jeweiligen Ergebnisse im Plenum vor, wobei einige Themen wie z.B. der Knickschutz im Plenum diskutiert und um weitere Anregungen ergänzt wurden.



ABSCHLUSS DER VERANSTALTUNG UND BEWERTUNG DER IDEEN


Die Planerinnen der BCS STADT + REGION bedankten sich für die sehr engagierte und produktive Mitarbeit der Teilnehmenden. Alle erarbeiteten Ideen werden protokolliert, im weiteren Planungsprozess geprüft und wenn möglich in das Ortsentwicklungskonzept aufgenommen. In der **öffentlichen Abschlussveranstaltung am 16.06.2020** sollen die auf den Beteiligungsergebnissen basierenden Maßnahmenvorschläge vorgestellt werden. Auch hier besteht noch die Möglichkeit, ergänzende Anregungen einzubringen. Nach offiziellem Ende der Veranstaltung konnten die Teilnehmenden die Ideen mit jeweils 6 Klebepunkten pro Person bewerten. Daraus ergab sich eine Priorisierung, welche Ideen besonders wichtig bzw. nachgefragt sind. Zudem konnte die Veranstaltung mit einem Klebepunkt auf dem Stimmungsbarometer bewertet werden.



ERGEBNISSE DER ARBEITSGRUPPEN

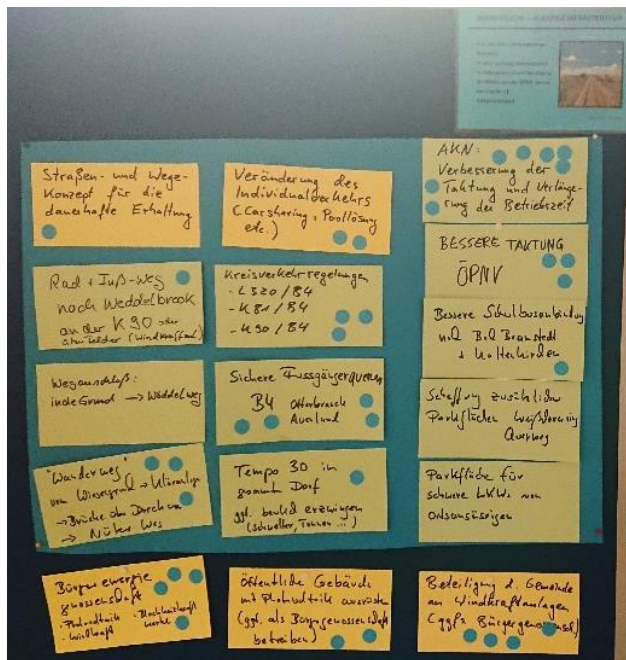
Nachfolgend sind alle Ideen der vier Arbeitsgruppen mit Angabe der vergebenen Punkte [in Klammern] aufgelistet. Die Anzahl der vergebenen Punkte generiert jedoch keine Hierarchie, da zum einen einige Ideen inhaltlich zusammengefasst werden können und somit insgesamt mehr Punkte erhalten. Zum anderen teilen einige Teilnehmenden ihre Punkte auf verschiedene Karten auf, wohingegen einige Teilnehmende ihre gesamten Punkte auf eine Karte kleben. Aus Gründen der Übersichtlichkeit wurden je Arbeitsgruppe die einzelnen Stichpunkte inhaltlich und innerhalb eines Themenbereichs nach Anzahl der vergebenen Punkte gegliedert.

Arbeitsgruppe Bebauung



- Zusammenfügung von Schule + Kindertagesstätte am jetzigen Schulstandort → Bildungszentrum (Nr. 7 auf der Karte) [13]
- Böge-Hof (historischer Kern) – Umnutzen / Neubau, z.B. Café, Dienstleistung (digital), Veranstaltungsräume, Praxisräume / Arzt (Nr. 6 auf der Karte) [9]
- Co-Working-Spaces (z.B. Bögehof) [7]
- Schmalfelder Straße / Kieler Straße → Mix aus Geschosswohnungsbau und sozialem Wohnungsbau (Nr. 5 auf der Karte) [2]
- Alternative: Kita am jetzigen Standort + zweiter Standort Schule [1]
- Gewerbeentwicklung Jägerweg / Wohnen / Kieler Straße (Nr. 2 auf der Karte) [1]
- Gewerbegebietserweiterung (Nordstraße) (Nr. 1 auf der Karte)
- Nachverdichtung Papenkamp / Saarenweg / hinter der Bahn (Nr. 3 auf der Karte)
- Nachverdichtung Karkweg / Kaltenkirchener Straße (Nr. 4 auf der Karte)
- Grünfläche zwischen Eichenweg und Schmalfelder Straße von Bebauung freihalten (Nr. 8 auf der Karte)
- Kita im östlichen Lentförden (Nr. 3 auf der Karte)
- Kita am Altenheim

Arbeitsgruppe Verkehr



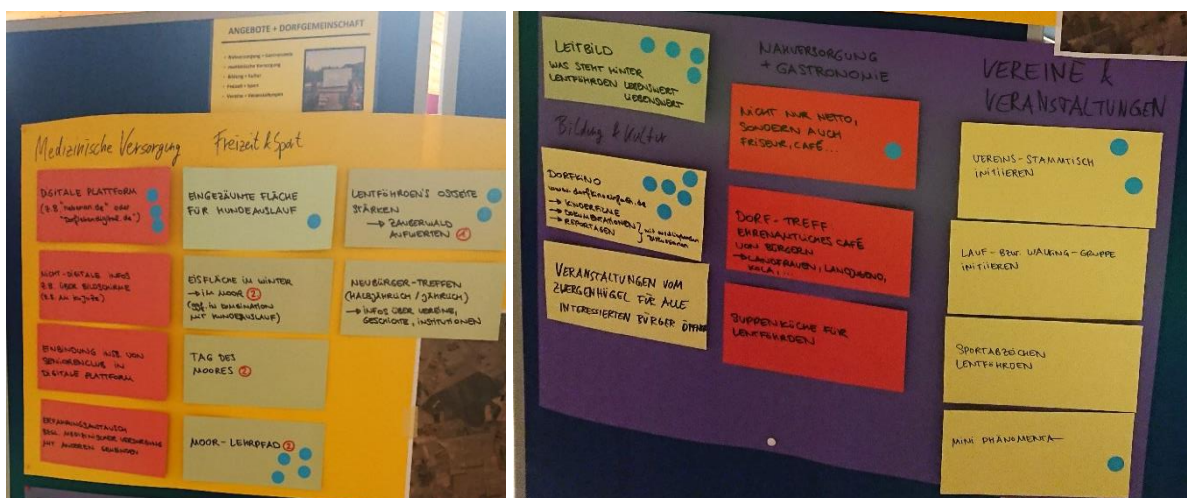
- AKN: Verbesserung der Taktung und Verlängerung der Betriebszeit [7]
- Sichere Fußgängerquerung B 4 Otterbraack Auenland [4]
- Beteiligung der Gemeinde an Windkraftanlagen (ggfs. Bürgergenossenschaft) [4]
- Bürgerenergiegenossenschaft [4]
 - Photovoltaik
 - Windkraft
 - Blockheizkraftwerke
- Kreisverkehrsregelungen: [3]
 - L 320 / B 4
 - K 81 / B 4
 - K 90 / B 4
- Bessere Taktung ÖPNV [3]
- Wanderweg vom Wiesengrund → Kläranlage → Brücke über Dreckau → Nützer Weg [3]
- Veränderung des Individualverkehrs (Carsharing, Pool-Lösung etc.) [2]
- Öffentliche Gebäude mit Photovoltaik ausrüsten (ggf. als Bürgergenossenschaft betreiben) [2]
- Bessere Schulbusanbindung nach Bad Bramstedt und Kaltenkirchen [1]
- Tempo 30 im gesamten Dorf ggf. baulich erzwingen (Schwellen, Tonnen, ...) [1]
- Rad- und Fußweg nach Weddelbrook an der K 90 oder über Felder (Windkraftanlagen) [1]
- Straßen- und Wegekonzept für die dauerhafte Erhaltung [1]
- Wegeanschluss: In de Grund → Wöddelweg
- Parkfläche für schwere Lkw von Ortsansässigen
- Schaffung zusätzlicher Parkflächen Weißdornring Querweg

Arbeitsgruppe Grün- und Freiraum



- Dorfmittelpunkt:
 - Umbau der Raiba-Fläche [8]
 - Umbau des Kastanienhofs [1]
- Rundweg mit gepflegten Bäumen und Knicks [5]
- Knickpflege & Baumpflege [5]
- Eisfläche Wöddelweg [5]
- Bewuchs im Freibad als Sicht- und Windschutz ausrichten [3]
- Freibad als Grün-Treffpunkt [1]
- Beidseitige Knickpflege von Gemeinde und Grundstückseigentümer gemeinsam

Arbeitsgruppe Angebote und Dorfgemeinschaft



Medizinische Versorgung

- Digitale Plattform (z.B. „nebenan.de“ oder „Dorflebendigital.de“) [3]
- Nicht-digitale Infos z.B. über Bildschirme (z.B. am Kultur- und Jugendzentrum)
- Einbindung insbesondere von Seniorenclub in digitale Plattform
- Erfahrungsaustausch bzgl. medizinischer Versorgung mit anderen Gemeinden

Freizeit

- Moorlehrpfad [4]
- Lentfördens Ostseite stärken → Zauberwald aufwerten [2]
- Eingezäunte Fläche für Hunderauslauf [1]
- Eisfläche im Winter → im Moor (ggf. in Kombination mit Hunderauslauf)
- Tag des Moores
- Neubürger-Treffen (halbjährlich / jährlich) → Infos über Vereine, Geschichte, Institutionen

Leitbild

- Was steht hinter Lentförden lebenswert liebenswert? [4]

Bildung + Kultur

- Dorf kino [5]
 - www.dorfkinoeinfach.de
 - Kinderfilme
 - Dokumentationen und Reportagen → mit anschließenden Diskussionen
- Veranstaltungen vom Zwergenhügel für alle interessierten Bürger öffnen

Nahversorgung + Gastronomie

- Nicht nur Netto, sondern auch Friseur, Café ... [1]
- Dorf-Treff: Ehrenamtliches Café von Bürgern → Landfrauen, Landjugend, Kola, ...
- Suppenküche für Lentförden

Vereine + Veranstaltungen

- Vereins-Stammtisch initiieren [2]
- Mini Phänomenta [1]
- Lauf- bzw. Walking-Gruppe initiieren
- Sportabzeichen Lentförden